



**КОМИТЕТ ИМУЩЕСТВЕННЫХ ОТНОШЕНИЙ  
АДМИНИСТРАЦИИ ПЕРМСКОГО МУНИЦИПАЛЬНОГО ОКРУГА**

**РЕШЕНИЕ**

о размещении объектов № 2061

Пермский край  
Пермский округ

26.07.2024

Комитет имущественных отношений администрации Пермского муниципального округа разрешает Акционерному обществу «Газпром газораспределение Пермь» (ИНН 5902183841, ОГРН 1025900512670, почтовый адрес: 614000, г. Пермь, ул. Петропавловская, 43)

размещение объекта «Газопровод давлением до 1,2 Мпа, для размещения которого не требуется разрешения на строительство»

на землях государственная собственность на которые не разграничена

на срок 1 год

Местоположение: расположенных по адресу: Пермский край, м.о. Пермский, п. Юго-Камский, ул. Южная, д. 14

Приложение: схема предполагаемых к использованию земель или части земельного участка.

Особые условия использования:

- 1) При размещении газопровода учесть параметры ширины проезда улично-дорожной сети, во избежание сужения полосы отвода дороги.
- 2) При условии получения разрешения на производство земляных работ.

Заместитель председателя комитета



М.В. Королева

# Схема предполагаемых к использованию земель или части земельного участка

Объект: Газопровод давлением до 1,2 Мпа, для размещения которого не требуется разрешения на строительство

Местоположение: расположенных по адресу: Пермский край, м.о. Пермский, п. Юго-Камский, ул. Южная, д. 14

Площадь земель или части земельного участка, кв.м.: 138

Категория земель: земли населенных пунктов

Вид разрешенного использования: -








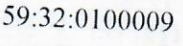
Описание границ смежных землепользователей:

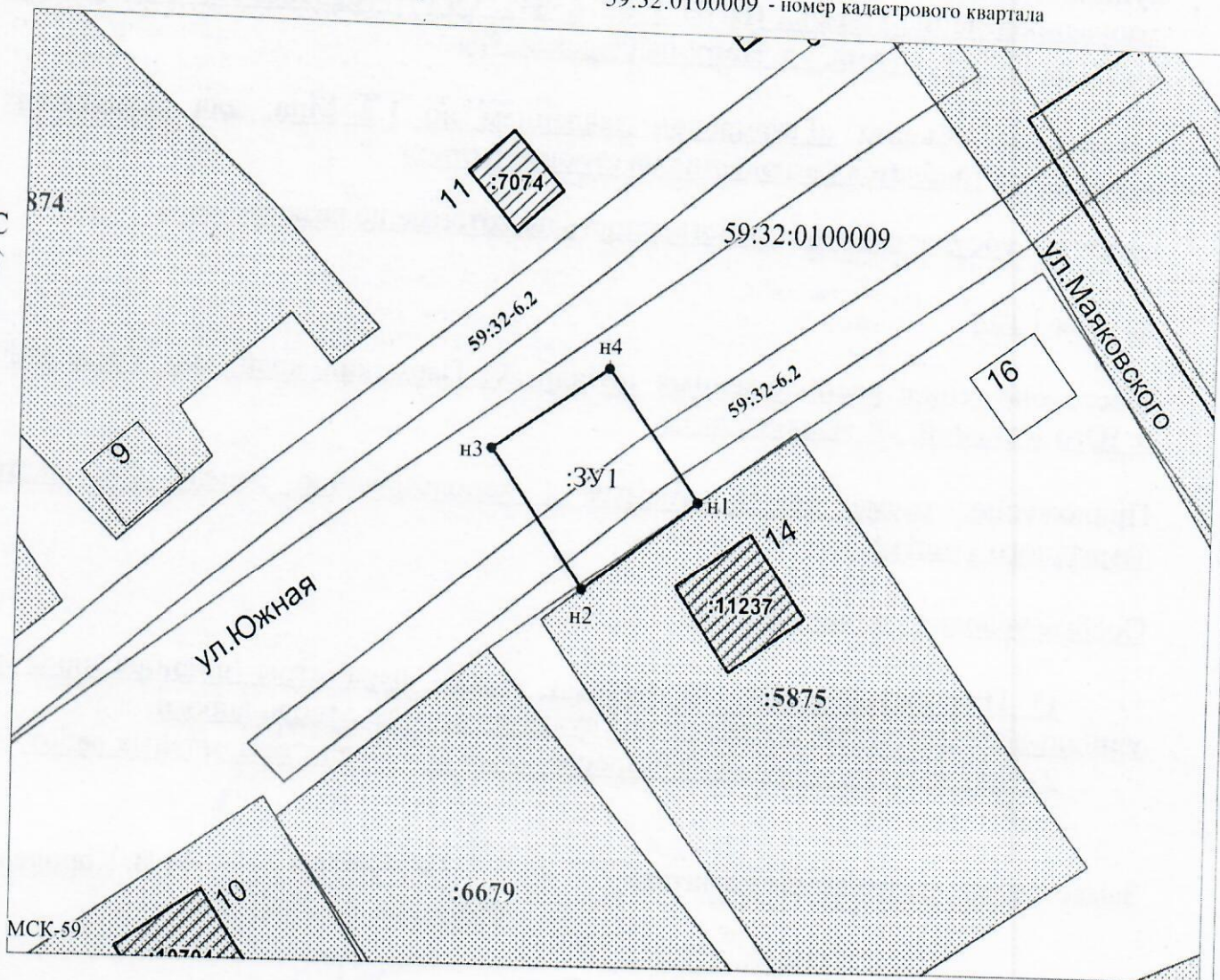
От точки н1 до точки н2 - земельный участок с кадастровым номером 59:32:0100009:5875


От точки н2 до точки н1 - земли общего пользования

Каталог координат, м

№ точки границы	X	Y
н1	483250.26	2192030.34
н2	483243.63	2192021.50
н3	483253.95	2192014.21
н4	483260.31	2192023.19
н1	483250.26	2192030.34

- Условные обозначения:**
-  - предполагаемый участок земель, на которых планируется размещение объекта
  -  :5875 - границы и номер земельного участка, сведения о которых внесены в ЕГРН
  -  :11237 - границы и номер объекта капитального строительства, сведения о которых внесены в ЕГРН
  -  - граница кадастрового квартала
  -  59:32-6.2 - зоны с особыми условиями использования территории, сведения о которых внесены в ЕГРН
  -  :3У1 - обозначение запрашиваемого земельного участка
  -  н1 - характерная точка границ земель или части земельного участка
  -  59:32:0100009 - номер кадастрового квартала



Заявитель:  / Егошина И.В.  
 МП (подпись, расшифровка подписи)

Масштаб 1:500

(для юридических лиц и индивидуальных предпринимателей)